

Układ odniesienia: PI-ETRF 2000. Układ wysokości Amsterdam - PL-EVRF2007-NH Działki 1397/7

Przedmiotowa działka znajduje się na **AUKO** – teren usług edukacyjnych, **AMN** – tereny zabudowy mieszkaniowej jednorodzinnej wolnostojącej lub bliźniaczej, **AKDP** – tereny dróg pieszo jezdnych.

Nie wyklucza się występowania elementów uzbrojenia terenu dotychczas nie inwentaryzowanych powykonawczych

Organ prowadzący zasób geodezyjny i kartograficzny-Starosta Raciborski. Praca zgłoszona w Starostwie Powiatowym w Raciborzu pod nr **SG.6642.2.763.2025** uzyskała pozytywny wynik weryfikacji i została zarejestrowana pod **P.2411.2025.919** dnia **26.05.2025**. Poświadza się że niniejszy dokument został opracowany w wyniku prac geodezyjnych i kartograficznych, który zawiera operat techniczny wpisany do ewidencji materiałów państwowego zasobu geodezyjnego i kartograficznego.



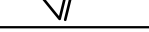














Wykonawca

Kierownik prac geodezyjnych

Działka 1397/7 Bi=0,9852 ha

Usługi geodezyjno-kartograficzne
Franciszek Sztuka *Sztuka*
47-450 Bierkowice, ul. Pomnikowa 35
NIP: 6391815814
tel. 608 775 284

mgr inż. Edmund Woźny
 GEODETA UPRAWNIONY
 Racibórz, ul. Rudzka 28/6 2792/81
 Dpr. GUGiK 2736

	- granica działki
	- budynek objęty opracowaniem
	- wjazd na posesję
	- wejście na posesję
	- wejście do budynku
	- budynek szkoły - część 4 kondygnacyja
	- łącznik - część 1 kondygnacyja
	- sala gimnastyczna - część 1 kondygnacyjna
	- szatnie/świetlica - część 1 kondygnacyjna
	- wiatą rowerowa
	- plac zabaw
	- istniejące budynki w najbliższym otoczeniu
	- zakres oddziaływania obiektu
	- utwardzenie terenu
	- teren biologicznie czynny
	- schody zewnętrzne do rozbiórki i odbudowy
	- hydrant Ø80

2) Wszelkie zmiany i niejasności w trakcie realizacji należy konsultować z projektantem.

Obszar oddziaływania obiektu:

Obszar oddziaływania obiektu dla zakresu prac mieści się w obrębie działki 1397/7 i wykracza swym zasięgiem na działki sąsiednie.
Obszar oddziaływania wyznaczono jako powiększony o 4,0 m obrys istniejącego budynku.

**Pracownia Usług
Budowlanych
i Projektowych**

mgr inż. Andrzej Kuc

47-470 Bojanów
ul. Wiejska 12

tel. 32-410-82-13, 606 891 603

Inwestor:

Gmina Krzanowice
47-470 Krzanowice
ul. Morawska 5

Skala:

1:500

Data opracowania:

10.VII.2025

Branža i nr rysunku:

AB - 01

Temat i adres budowy:

Termomodernizacja oraz wymiana źródeła ciepła
w Szkole Podstawowej w Krzanowicach
47- 470 Krzanowice ul. Akacyjowa 1
działka numer 1397/7

Projektowała:	
---------------	--

mgr inż. arch. Magdalena Szczyrba
Upr. nr 478/01

Sprawdziła:

mgr inż. arch. Barbara Fudali
Upr. nr 650/82Kt

Treść rysunku:

Projekt zagospodarowania terenu

OBJAŚNIENIA:

- ① zbiornik podziemnych na gaz propanowy o poj. 4850 dm³
- ② przewód instalacji gazowej
- ③ szafka gazowa w ogrodzeniu
- ④ zestaw składający się z 4 absorpcyjnych pomp ciepła zasilanych gazem i 1 kondensacyjnego kotła gazowego
- ⑤ ogrodzenie z siatki stalowej powlekanej o wys. 1,8 m